

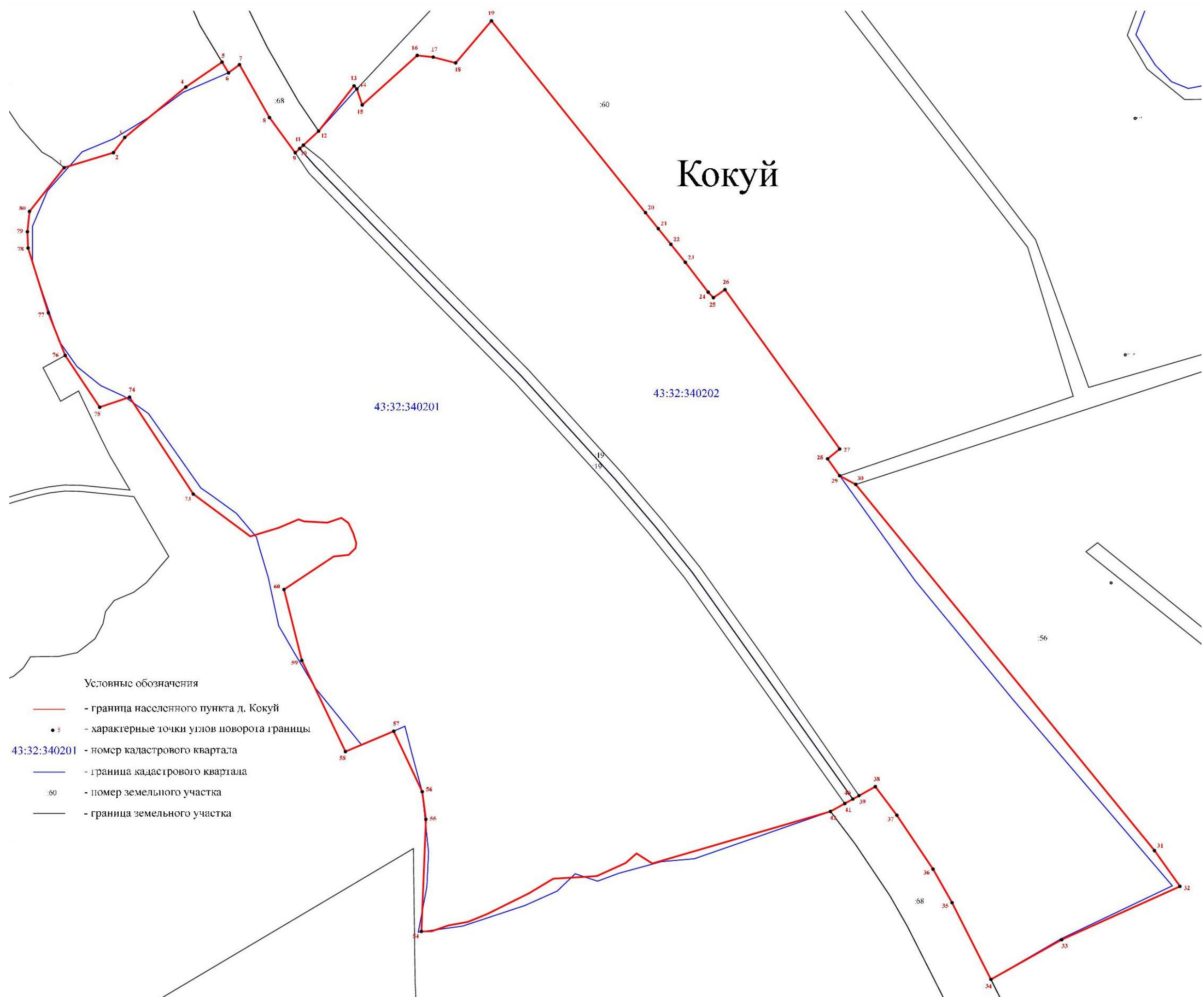
Утверждено
решением
Кокуйской сельской Думы
Сунского района
№ ____ от _____

Приложение 1

Координатное описание границы населенного пункта д. Кокуй Сунского района
Кировской области

1	495 480,45	2 221 112,40
2	495 499,70	2 221 175,60
3	495 519,29	2 221 190,20
4	495 583,92	2 221 268,44
5	495 615,96	2 221 314,75
6	495 602,16	2 221 323,04
7	495 612,74	2 221 337,11
8	495 544,76	2 221 375,62
9	495 499,69	2 221 408,55
10	495 505,05	2 221 414,37
11	495 509,39	2 221 419,07
12	495 527,35	2 221 438,53
13	495 585,46	2 221 484,00
14	495 581,49	2 221 487,56
15	495 560,93	2 221 494,42
16	495 624,57	2 221 564,90
17	495 622,38	2 221 585,42
18	495 615,00	2 221 614,23
19	495 668,94	2 221 660,05
20	495 422,68	2 221 857,44
21	495 402,19	2 221 873,86
22	495 382,01	2 221 890,03
23	495 358,98	2 221 908,49
24	495 320,61	2 221 937,82
25	495 313,51	2 221 944,53
26	495 323,86	2 221 959,31
27	495 119,21	2 222 106,40
28	495 106,62	2 222 090,84
29	495 084,92	2 222 106,36
30	495 073,80	2 222 126,97
31	494 603,70	2 222 509,77
32	494 557,73	2 222 542,43
33	494 489,14	2 222 390,80
34	494 438,25	2 222 300,23
35	494 536,75	2 222 250,46
36	494 579,79	2 222 226,07
37	494 649,01	2 222 179,63
38	494 685,76	2 222 152,08
39	494 674,15	2 222 131,14
40	494 669,73	2 222 123,17
41	494 664,05	2 222 112,93
42	494 653,87	2 222 094,58

43	494 586,97	2 221 866,14
44	494 599,84	2 221 846,04
45	494 587,75	2 221 832,12
46	494 571,00	2 221 795,24
47	494 569,91	2 221 780,26
48	494 567,63	2 221 739,26
49	494 548,93	2 221 708,40
50	494 522,27	2 221 654,83
51	494 512,10	2 221 629,90
52	494 507,43	2 221 604,93
53	494 499,79	2 221 582,97
54	494 499,79	2 221 570,27
55	494 643,80	2 221 576,01
56	494 679,20	2 221 571,40
57	494 756,86	2 221 534,79
58	494 730,70	2 221 472,89
59	494 847,71	2 221 417,00
60	494 938,82	2 221 394,14
61	494 981,21	2 221 457,96
62	494 983,33	2 221 476,95
63	494 991,89	2 221 485,89
64	494 998,39	2 221 486,85
65	495 011,36	2 221 482,76
66	495 024,33	2 221 476,69
67	495 030,76	2 221 467,64
68	495 024,65	2 221 449,68
69	495 026,38	2 221 419,80
70	495 028,85	2 221 412,78
71	495 018,17	2 221 387,86
72	495 007,05	2 221 351,09
73	495 061,35	2 221 277,86
74	495 185,80	2 221 196,27
75	495 172,85	2 221 157,98
76	495 239,35	2 221 113,76
77	495 294,10	2 221 092,16
78	495 377,27	2 221 066,15
79	495 398,18	2 221 065,34
80	495 424,21	2 221 067,99
1	495 480,45	2 221 112,40



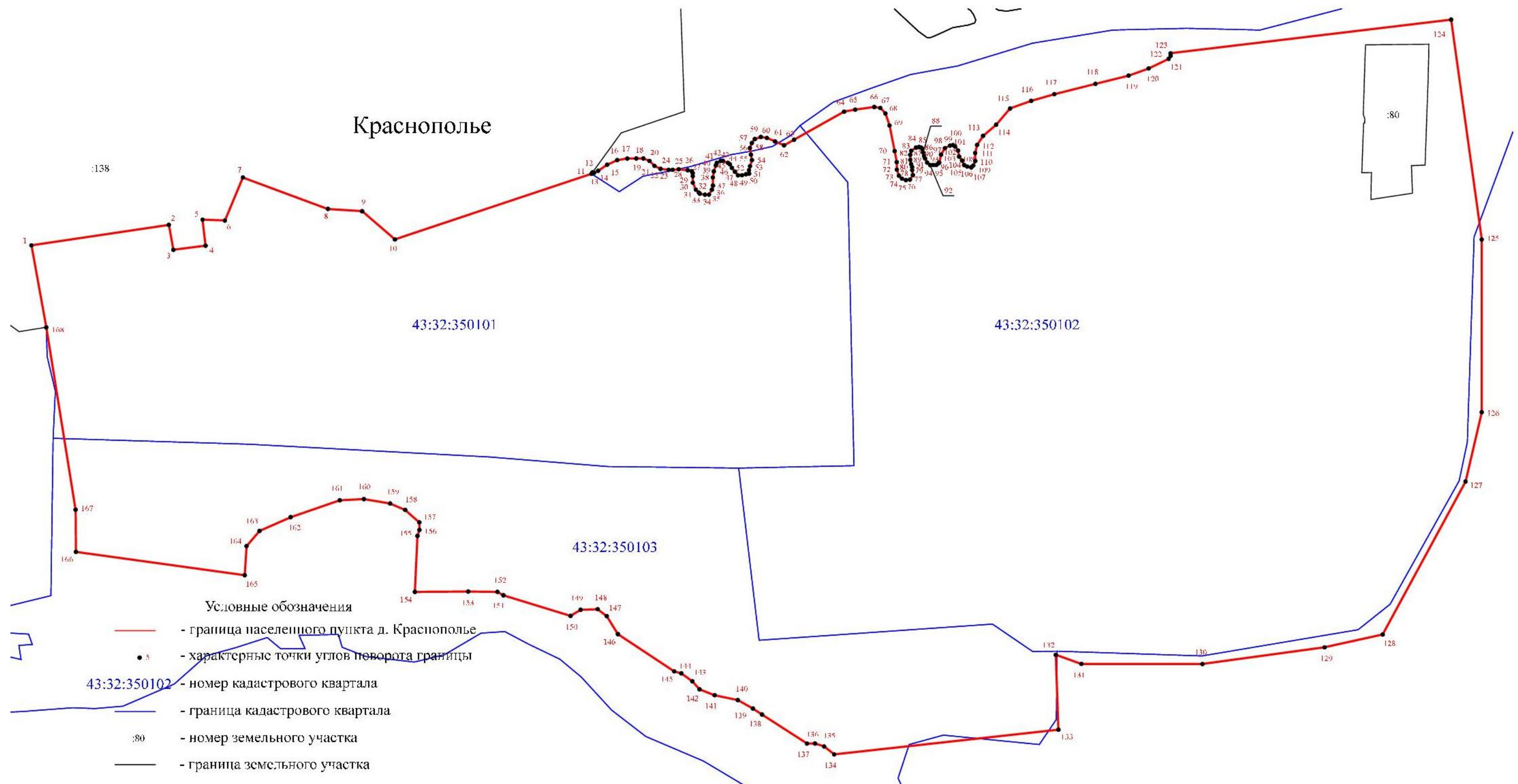
Координатное описание границы населенного пункта д. Краснополье Сунского района
Кировской области

1	501 880,29	2 212 061,55
2	501 900,75	2 212 198,19
3	501 875,93	2 212 202,70
4	501 880,02	2 212 234,66
5	501 905,94	2 212 231,71
6	501 905,07	2 212 253,91
7	501 947,98	2 212 271,85
8	501 916,66	2 212 356,35
9	501 914,37	2 212 390,33
10	501 886,23	2 212 422,99
11	501 951,60	2 212 618,44
12	501 953,00	2 212 619,45
13	501 952,60	2 212 621,07
14	501 954,62	2 212 625,07
15	501 960,69	2 212 634,02
16	501 965,26	2 212 643,99
17	501 966,83	2 212 653,98
18	501 966,88	2 212 662,98
19	501 966,93	2 212 669,99
20	501 964,47	2 212 675,99
21	501 959,49	2 212 681,03
22	501 956,53	2 212 687,07
23	501 955,58	2 212 695,06
24	501 955,61	2 212 699,07
25	501 956,15	2 212 705,06
26	501 955,21	2 212 714,06
27	501 954,26	2 212 718,07
28	501 952,25	2 212 719,08
29	501 949,26	2 212 719,10
30	501 942,76	2 212 719,14
31	501 935,78	2 212 722,19
32	501 932,80	2 212 725,21
33	501 931,80	2 212 726,22
34	501 930,84	2 212 731,24
35	501 930,86	2 212 735,22
36	501 935,88	2 212 738,18
37	501 939,89	2 212 739,16
38	501 947,99	2 212 739,08
39	501 953,99	2 212 740,04
40	501 960,00	2 212 742,00
41	501 962,52	2 212 742,99
42	501 964,54	2 212 746,98
43	501 964,55	2 212 748,98
44	501 962,59	2 212 753,99
45	501 961,10	2 212 755,99
46	501 957,61	2 212 758,02
47	501 953,63	2 212 761,04
48	501 950,15	2 212 764,07
49	501 950,19	2 212 768,06
50	501 951,21	2 212 772,06
51	501 951,74	2 212 775,05
52	501 955,23	2 212 775,03
53	501 959,22	2 212 776,01

54	501 965,26	2 212 777,96
55	501 970,75	2 212 776,94
56	501 977,23	2 212 775,88
57	501 982,26	2 212 777,84
58	501 986,28	2 212 780,83
59	501 988,31	2 212 786,80
60	501 987,35	2 212 792,82
61	501 983,91	2 212 800,85
62	501 979,97	2 212 809,87
63	501 985,53	2 212 819,84
64	502 013,43	2 212 869,63
65	502 015,51	2 212 880,60
66	502 018,13	2 212 899,60
67	502 017,17	2 212 905,60
68	502 011,70	2 212 910,64
69	501 999,73	2 212 914,73
70	501 974,26	2 212 919,88
71	501 963,27	2 212 921,96
72	501 955,78	2 212 922,01
73	501 949,80	2 212 924,04
74	501 946,81	2 212 927,08
75	501 945,34	2 212 931,09
76	501 945,87	2 212 935,08
77	501 950,39	2 212 938,05
78	501 955,32	2 212 937,28
79	501 958,32	2 212 937,26
80	501 961,31	2 212 936,24
81	501 965,55	2 212 935,38
82	501 970,56	2 212 935,33
83	501 974,56	2 212 936,31
84	501 977,73	2 212 941,06
85	501 978,25	2 212 944,06
86	501 977,77	2 212 946,07
87	501 976,76	2 212 947,08
88	501 972,77	2 212 948,10
89	501 969,28	2 212 949,11
90	501 966,79	2 212 950,13
91	501 962,80	2 212 952,17
92	501 960,32	2 212 955,18
93	501 960,34	2 212 958,18
94	501 960,35	2 212 961,18
95	501 961,88	2 212 963,18
96	501 962,88	2 212 964,17
97	501 970,65	2 212 965,96
98	501 977,18	2 212 969,89
99	501 979,71	2 212 974,89
100	501 980,24	2 212 977,89
101	501 978,75	2 212 979,90
102	501 974,76	2 212 982,92
103	501 968,77	2 212 983,95
104	501 964,79	2 212 986,98
105	501 960,29	2 212 989,01
106	501 958,82	2 212 992,03
107	501 957,86	2 212 996,04
108	501 958,36	2 212 996,03
109	501 959,86	2 212 998,02
110	501 964,39	2 212 999,99
111	501 972,38	2 212 999,93
112	501 980,39	2 213 001,90

113	501 989,44	2 213 007,83
114	502 000,51	2 213 020,75
115	502 016,61	2 213 034,64
116	502 024,26	2 213 055,58
117	502 030,90	2 213 078,55
118	502 041,18	2 213 119,49
119	502 049,39	2 213 152,44
120	502 056,52	2 213 172,37
121	502 066,16	2 213 192,32
122	502 069,17	2 213 194,28
123	502 071,67	2 213 194,27
124	502 105,15	2 213 473,14
125	501 886,13	2 213 503,54
126	501 714,17	2 213 503,54
127	501 645,10	2 213 487,45
128	501 492,77	2 213 405,10
129	501 480,02	2 213 347,34
130	501 463,40	2 213 225,94
131	501 463,52	2 213 105,54
132	501 472,53	2 213 080,07
133	501 398,00	2 213 082,67
134	501 373,39	2 212 859,71
135	501 381,32	2 212 849,67
136	501 384,26	2 212 840,65
137	501 384,21	2 212 832,65
138	501 413,14	2 212 787,98
139	501 419,08	2 212 778,94
140	501 427,48	2 212 763,87
141	501 432,32	2 212 740,86
142	501 438,22	2 212 725,81
143	501 446,18	2 212 718,75
144	501 454,11	2 212 707,70
145	501 456,06	2 212 700,68
146	501 493,16	2 212 644,74
147	501 511,09	2 212 633,62
148	501 518,03	2 212 624,58
149	501 517,42	2 212 607,57
150	501 511,35	2 212 597,62
151	501 531,84	2 212 530,89
152	501 535,30	2 212 524,87
153	501 535,60	2 212 495,87
154	501 535,25	2 212 442,87
155	501 591,00	2 212 445,37
156	501 597,01	2 212 447,32
157	501 604,51	2 212 447,27
158	501 616,91	2 212 433,19
159	501 623,30	2 212 418,16
160	501 627,63	2 212 392,12
161	501 626,47	2 212 368,13
162	501 609,66	2 212 319,25
163	501 595,95	2 212 288,34
164	501 580,86	2 212 275,43
165	501 551,85	2 212 273,63
166	501 575,10	2 212 105,80
167	501 617,09	2 212 105,51
168	501 798,68	2 212 076,30
1	501 880,29	2 212 061,55

Краснополье

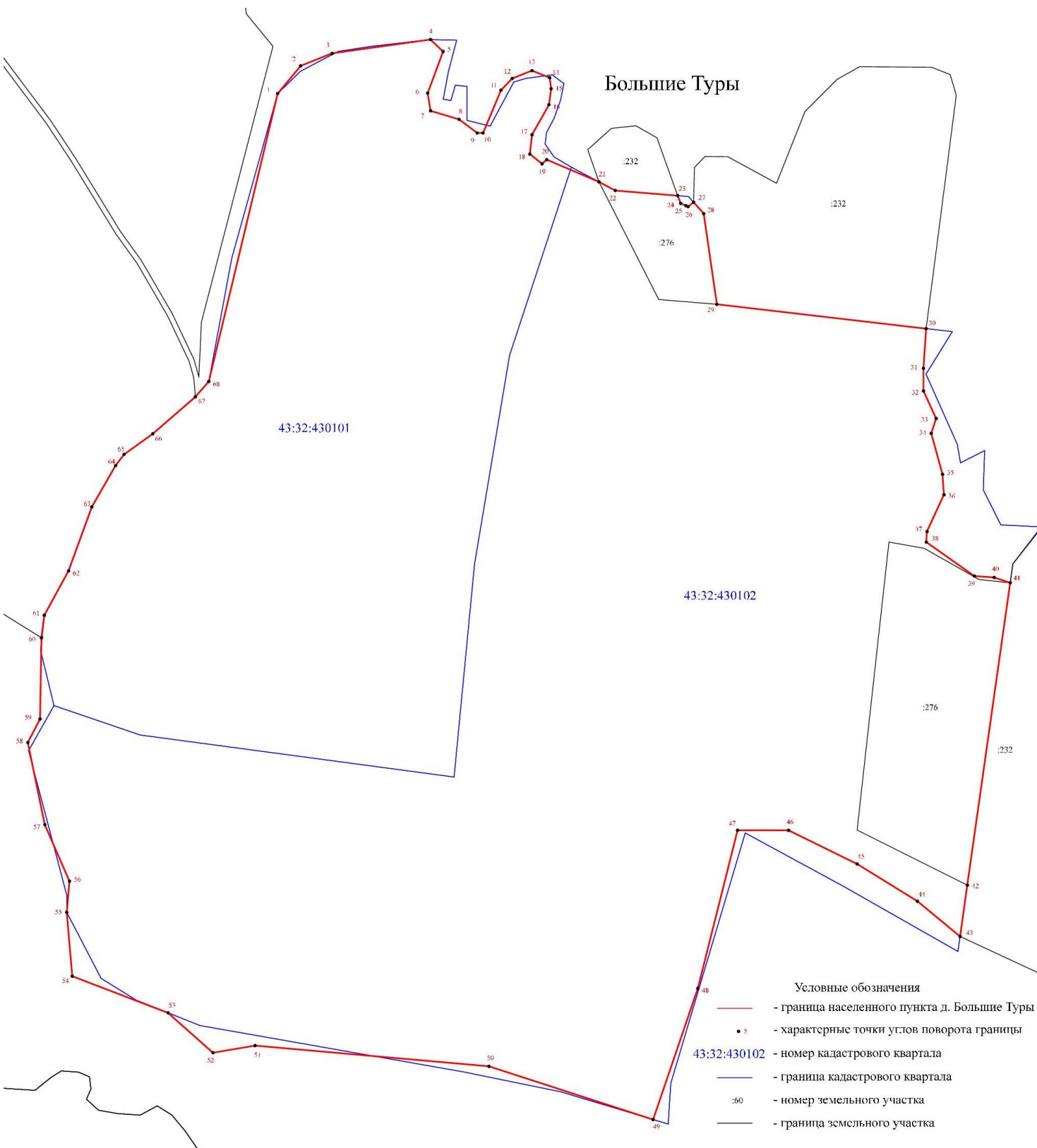


Координатное описание границы населенного пункта д. Большие Туры Сунского района

Кировской области

1	495 839,20	2 206 668,10
2	495 871,30	2 206 694,74
3	495 885,76	2 206 731,24
4	495 902,00	2 206 845,40
5	495 887,96	2 206 860,02
6	495 839,64	2 206 842,12
7	495 819,19	2 206 845,53
8	495 809,24	2 206 878,49
9	495 793,33	2 206 899,52
10	495 793,33	2 206 906,34
11	495 843,06	2 206 927,08
12	495 856,69	2 206 940,14
13	495 865,79	2 206 963,17
14	495 857,55	2 206 983,63
15	495 844,76	2 206 985,33
16	495 826,28	2 206 982,78
17	495 791,34	2 206 963,17
18	495 768,89	2 206 960,61
19	495 757,52	2 206 974,82
20	495 762,36	2 206 980,21
21	495 736,62	2 207 040,84
22	495 726,55	2 207 059,73
23	495 720,63	2 207 132,09
24	495 711,59	2 207 135,67
25	495 708,99	2 207 141,67
26	495 707,90	2 207 144,19
27	495 712,93	2 207 150,55
28	495 699,70	2 207 162,30
29	495 594,32	2 207 177,50
30	495 566,13	2 207 420,33
31	495 520,04	2 207 417,23
32	495 493,78	2 207 417,23
33	495 461,79	2 207 432,01
34	495 444,55	2 207 426,25
35	495 396,95	2 207 439,39
36	495 373,16	2 207 441,03
37	495 330,49	2 207 421,33
38	495 318,19	2 207 420,52
39	495 278,80	2 207 476,31
40	495 277,16	2 207 499,29
41	495 270,96	2 207 517,91
42	494 919,77	2 207 468,17
43	494 860,18	2 207 459,75
44	494 901,08	2 207 410,16
45	494 944,38	2 207 340,33
46	494 983,49	2 207 260,71
47	494 983,49	2 207 201,58
48	494 799,88	2 207 155,43
49	494 647,47	2 207 103,53
50	494 709,37	2 206 913,15
51	494 733,43	2 206 641,87
52	494 725,13	2 206 593,07
53	494 771,50	2 206 541,05
54	494 814,00	2 206 429,89
55	494 888,20	2 206 423,50
56	494 924,40	2 206 426,67
57	494 989,96	2 206 398,07

58	495 085,46	2 206 378,35
59	495 112,74	2 206 392,55
60	495 207,12	2 206 394,13
61	495 233,24	2 206 397,40
62	495 284,85	2 206 425,61
63	495 359,09	2 206 452,53
64	495 407,08	2 206 480,16
65	495 420,16	2 206 489,96
66	495 443,99	2 206 523,27
67	495 486,99	2 206 572,69
68	495 504,80	2 206 588,30
1	495 839,20	2 206 668,10



Координатное описание границы населенного пункта д. Окуневская Сунского района

Кировской области

1	493 717,32	2 222 611,40
2	493 721,32	2 222 635,25
3	493 724,91	2 222 651,24
4	493 730,88	2 222 675,15
5	493 675,01	2 222 731,39
6	493 670,47	2 222 745,62
7	493 578,18	2 222 861,41
8	493 593,76	2 222 893,42
9	493 309,11	2 223 042,67
10	493 290,49	2 223 051,85
11	493 178,72	2 223 089,51
12	493 171,24	2 223 074,12
13	493 052,51	2 223 125,52
14	493 010,42	2 223 011,06
15	493 001,23	2 222 991,87
16	493 029,21	2 222 950,69
17	493 019,15	2 222 931,27
18	492 946,10	2 222 782,65
19	492 937,98	2 222 764,92
20	492 944,63	2 222 746,44
21	493 136,01	2 222 600,14
22	493 159,70	2 222 626,70
23	493 400,54	2 222 481,17
24	493 422,71	2 222 510,73
25	493 552,76	2 222 564,67
1	493 717,32	2 222 611,40

Окуневская

43:32:340401

:60

:64

Условные обозначения

- граница населенного пункта д. Окуневская
- 5 - характерные точки углов поворота границы

43:32:340401 - номер кадастрового квартала

- граница кадастрового квартала

:60 - номер земельного участка

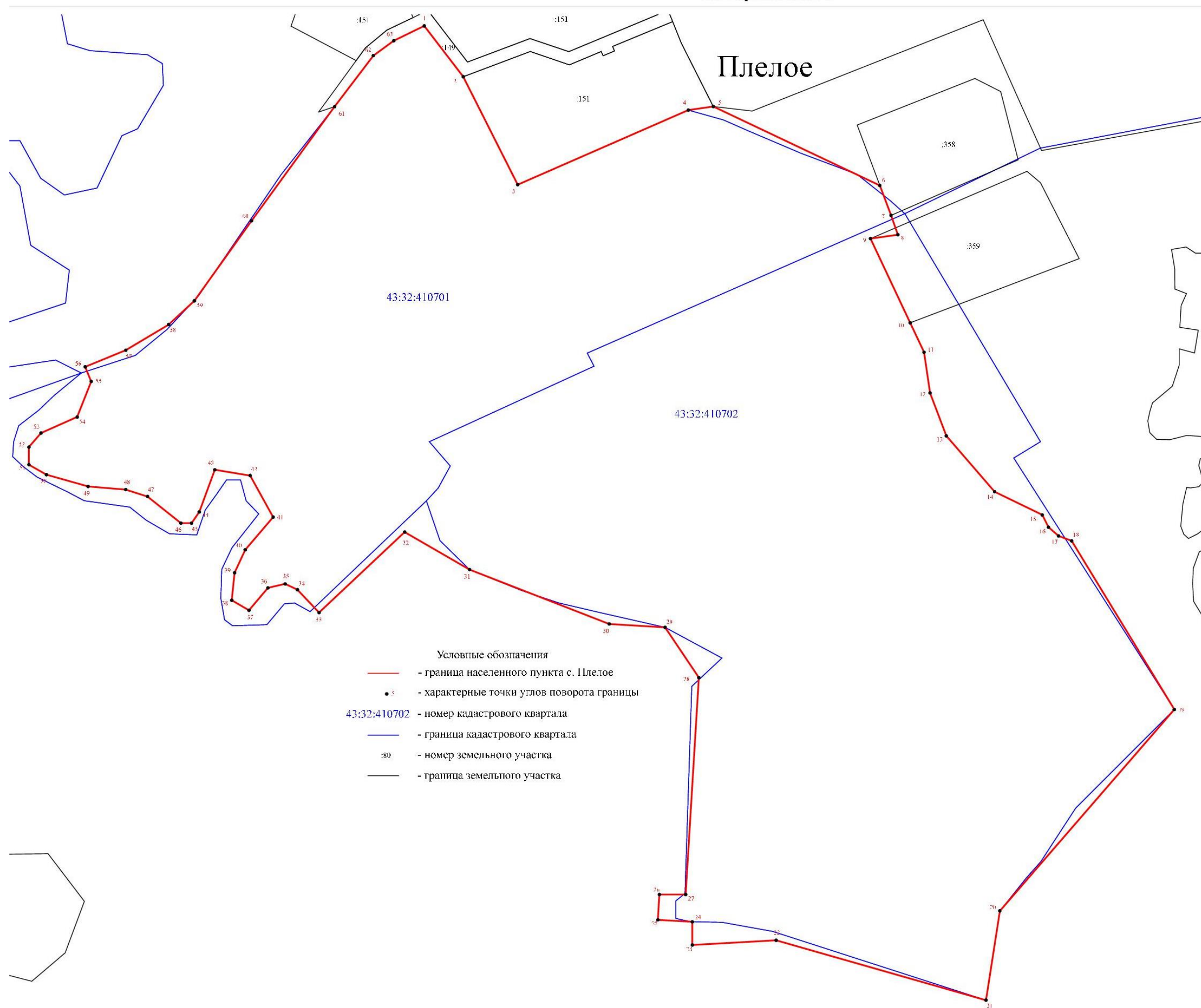
- граница земельного участка

Координатное описание границы населенного пункта с. Плелое Сунского района

Кировской области

1	497 230,28	2 231 820,38
2	497 164,07	2 231 871,09
3	497 023,40	2 231 941,94
4	497 120,61	2 232 163,80
5	497 125,32	2 232 196,18
6	497 022,43	2 232 412,72
7	496 983,46	2 232 427,34
8	496 958,31	2 232 436,23
9	496 953,24	2 232 400,58
10	496 843,50	2 232 452,19
11	496 805,16	2 232 470,22
12	496 752,16	2 232 478,05
13	496 696,20	2 232 499,20
14	496 623,52	2 232 562,02
15	496 593,20	2 232 623,96
16	496 577,24	2 232 632,07
17	496 565,84	2 232 645,14
18	496 559,46	2 232 662,17
19	496 339,80	2 232 795,70
20	496 077,50	2 232 568,80
21	495 961,20	2 232 550,80
22	496 039,11	2 232 277,90
23	496 033,01	2 232 168,88
24	496 063,16	2 232 168,88
25	496 065,79	2 232 124,19
26	496 098,69	2 232 126,12
27	496 098,69	2 232 160,28
28	496 381,30	2 232 177,42
29	496 446,80	2 232 133,50
30	496 451,18	2 232 060,93
31	496 522,10	2 231 879,30
32	496 570,97	2 231 794,96
33	496 466,00	2 231 683,64
34	496 495,80	2 231 655,53
35	496 503,36	2 231 639,56
36	496 498,13	2 231 617,14
37	496 468,99	2 231 592,49
38	496 482,06	2 231 570,07
39	496 517,92	2 231 573,81
40	496 547,81	2 231 587,63
41	496 590,39	2 231 623,87
42	496 644,56	2 231 593,98
43	496 652,03	2 231 548,03
44	496 597,12	2 231 527,86
45	496 582,55	2 231 517,78
46	496 582,55	2 231 503,95
47	496 617,29	2 231 460,62
48	496 626,26	2 231 432,23
49	496 630,37	2 231 383,29
50	496 645,68	2 231 329,13
51	496 658,76	2 231 306,34
52	496 681,54	2 231 306,34
53	496 699,85	2 231 322,03
54	496 720,77	2 231 369,10
55	496 767,09	2 231 387,40
56	496 786,14	2 231 379,51
57	496 807,75	2 231 432,31

58	496 841,19	2 231 487,93
59	496 872,18	2 231 521,47
60	496 976,38	2 231 595,73
61	497 125,02	2 231 703,83
62	497 191,59	2 231 754,19
63	497 211,00	2 231 780,79
1	497 230,28	2 231 820,38



Координатное описание границы населенного пункта д. Гребенки Сунского района

Кировской области

1	490 023,16	2 223 883,61
2	490 002,81	2 223 885,36
3	489 972,65	2 223 893,71
4	489 848,93	2 223 936,98
5	489 779,33	2 223 959,92
6	489 758,63	2 223 966,61
7	489 727,06	2 223 972,10
8	489 682,87	2 223 976,07
9	489 578,87	2 223 980,19
10	489 580,24	2 224 003,00
11	489 580,86	2 224 013,18
12	489 581,41	2 224 022,40
13	489 582,78	2 224 045,13
14	489 651,37	2 224 042,37
15	489 639,00	2 224 059,00
16	489 616,70	2 224 140,00
17	489 566,40	2 224 249,00
18	489 548,70	2 224 263,90
19	489 520,70	2 224 265,80
20	489 518,53	2 224 209,36
21	489 384,93	2 224 209,36
22	489 308,09	2 224 201,34
23	489 243,28	2 224 177,13
24	489 207,70	2 224 176,40
25	489 168,05	2 224 158,09
26	489 152,49	2 224 149,19
27	489 104,82	2 224 122,51
28	489 095,83	2 224 075,04
29	489 088,52	2 224 078,60
30	489 076,04	2 224 081,69
31	489 061,52	2 224 078,79
32	489 016,26	2 224 039,07
33	489 005,19	2 224 027,16
34	489 004,64	2 224 019,16
35	489 006,59	2 224 012,14
36	489 007,02	2 224 001,14
37	488 993,19	2 223 953,24
38	488 969,26	2 223 963,40
39	488 951,26	2 223 964,52
40	488 939,80	2 223 970,60
41	488 932,82	2 223 972,64
42	488 922,82	2 223 970,70
43	488 918,28	2 223 964,74
44	488 923,20	2 223 954,71
45	488 932,64	2 223 945,65
46	488 940,59	2 223 937,59
47	488 947,52	2 223 927,54
48	488 944,95	2 223 917,55
49	488 935,89	2 223 908,62
50	488 924,88	2 223 905,70
51	488 918,91	2 223 911,73
52	488 912,98	2 223 920,76
53	488 905,04	2 223 928,83
54	488 890,54	2 223 930,92
55	488 881,07	2 223 934,98
56	488 874,62	2 223 941,02
57	488 864,17	2 223 949,10

58	488 840,68	2 223 952,25
59	488 832,06	2 223 933,32
60	488 805,48	2 223 921,49
61	488 793,73	2 223 959,56
62	488 778,82	2 223 970,66
63	488 768,42	2 223 985,73
64	488 759,95	2 223 992,79
65	488 748,47	2 223 995,86
66	488 735,96	2 223 993,95
67	488 722,46	2 223 992,04
68	488 709,97	2 223 996,12
69	488 706,02	2 224 003,15
70	488 706,10	2 224 015,15
71	488 681,15	2 224 020,31
72	488 623,69	2 224 026,69
73	488 610,73	2 224 033,79
74	488 547,76	2 224 046,37
75	488 529,70	2 224 015,92
76	488 522,13	2 223 979,26
77	488 537,26	2 223 923,97
78	488 654,82	2 223 663,24
79	488 694,35	2 223 563,62
80	488 710,20	2 223 543,41
81	488 716,49	2 223 539,81
82	488 723,95	2 223 535,52
83	488 746,33	2 223 522,69
84	488 933,50	2 223 467,24
85	488 950,73	2 223 468,85
86	488 970,76	2 223 454,03
87	488 973,56	2 223 454,03
88	488 994,39	2 223 499,69
89	489 030,85	2 223 547,37
90	489 033,25	2 223 550,96
91	489 050,47	2 223 551,77
92	489 069,70	2 223 548,57
93	489 091,73	2 223 530,93
94	489 098,54	2 223 530,94
95	489 108,96	2 223 536,54
96	489 120,97	2 223 546,96
97	489 137,39	2 223 542,57
98	489 159,83	2 223 526,13
99	489 183,06	2 223 543,36
100	489 192,68	2 223 552,18
101	489 208,30	2 223 567,79
102	489 220,31	2 223 590,23
103	489 229,53	2 223 623,47
104	489 235,14	2 223 637,89
105	489 240,75	2 223 648,69
106	489 206,90	2 223 694,18
107	489 196,48	2 223 698,99
108	489 190,08	2 223 723,82
109	489 202,09	2 223 725,41
110	489 216,51	2 223 729,42
111	489 234,94	2 223 737,44
112	489 241,34	2 223 747,05
113	489 242,95	2 223 764,67
114	489 223,76	2 223 794,24
115	489 216,50	2 223 808,74
116	489 218,11	2 223 828,77
117	489 250,16	2 223 830,37
118	489 299,83	2 223 835,98
119	489 319,85	2 223 836,78

120	489 335,08	2 223 843,19
121	489 345,49	2 223 857,61
122	489 343,09	2 223 868,02
123	489 327,88	2 223 878,44
124	489 315,04	2 223 904,07
125	489 322,26	2 223 908,08
126	489 346,29	2 223 903,27
127	489 368,72	2 223 898,46
128	489 399,17	2 223 901,68
129	489 424,00	2 223 903,27
130	489 448,84	2 223 895,26
131	489 466,46	2 223 880,84
132	489 479,28	2 223 875,23
133	489 496,11	2 223 879,24
134	489 511,33	2 223 884,04
135	489 517,74	2 223 869,62
136	489 507,32	2 223 852,80
137	489 500,91	2 223 843,98
138	489 479,28	2 223 821,56
139	489 460,85	2 223 815,15
140	489 440,03	2 223 819,15
141	489 420,00	2 223 827,16
142	489 384,75	2 223 819,15
143	489 329,47	2 223 785,50
144	489 289,41	2 223 740,65
145	489 284,41	2 223 677,94
146	489 292,02	2 223 669,54
147	489 293,62	2 223 655,92
148	489 251,16	2 223 624,26
149	489 251,16	2 223 597,04
150	489 245,15	2 223 583,42
151	489 234,74	2 223 563,79
152	489 219,11	2 223 543,75
153	489 195,49	2 223 524,93
154	489 185,06	2 223 521,32
155	489 162,23	2 223 513,31
156	489 157,03	2 223 502,10
157	489 149,02	2 223 486,88
158	489 140,21	2 223 480,47
159	489 116,56	2 223 495,69
160	489 109,76	2 223 497,69
161	489 104,15	2 223 492,48
162	489 105,35	2 223 483,67
163	489 114,56	2 223 474,06
164	489 122,17	2 223 464,04
165	489 117,37	2 223 455,64
166	489 096,41	2 223 418,96
167	489 701,90	2 223 236,30
168	489 826,80	2 223 380,70
169	489 981,50	2 223 592,20
170	490 025,30	2 223 666,70
171	490 032,70	2 223 746,80
172	490 017,80	2 223 829,80
1	490 023,16	2 223 883,61

Гребенки

43:32:390301

- Условные обозначения
- граница населенного пункта д. Гребенки
 - характерные точки углов поворота границы
 - 43:32:390301 - номер кадастрового квартала
 - граница кадастрового квартала
 - номер земельного участка
 - граница земельного участка

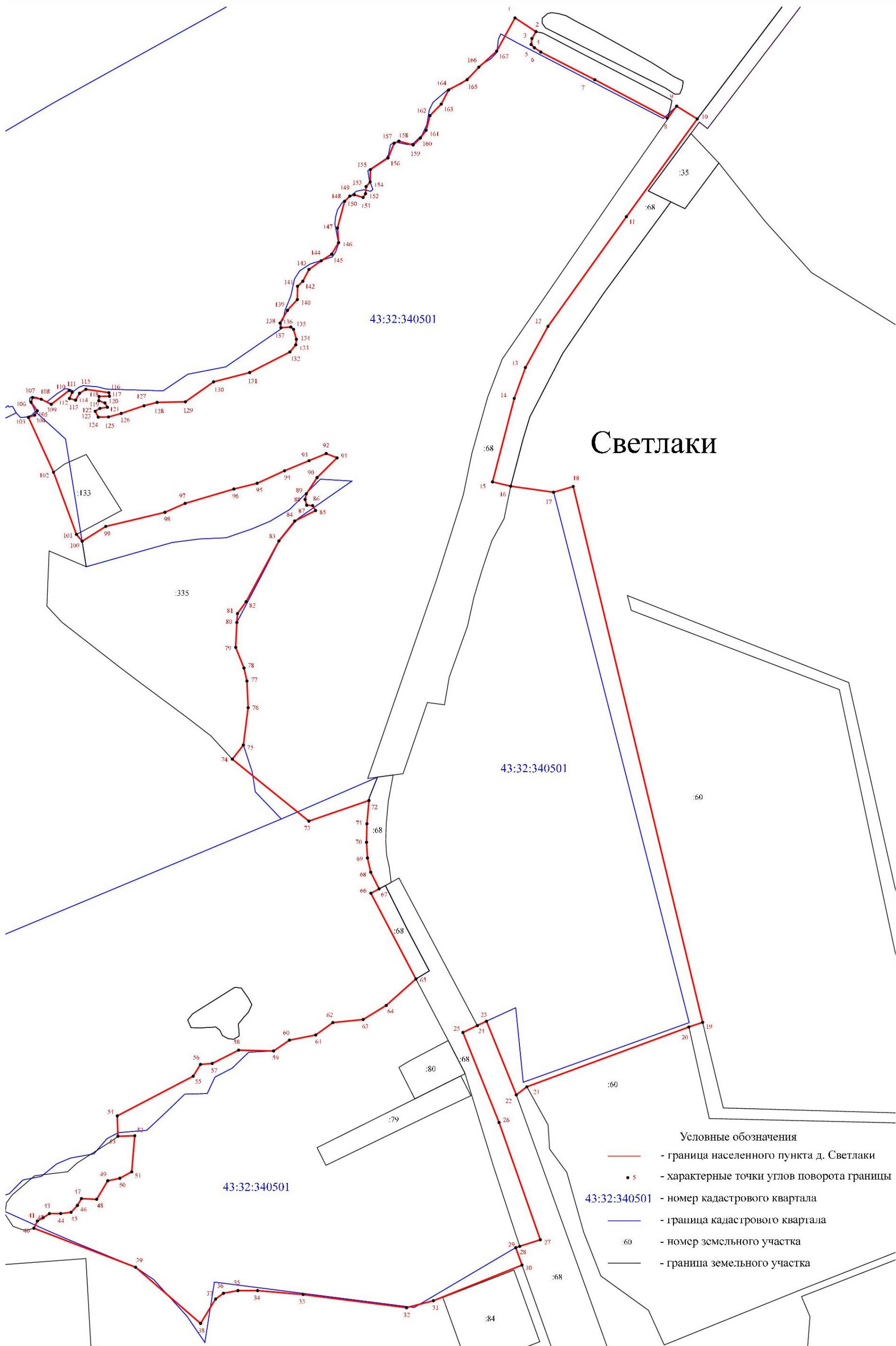
Координатное описание границы населенного пункта д. Светлаки Сунского района

Кировской области

1	497 539,09	2 221 155,50
2	497 521,97	2 221 181,56
3	497 513,42	2 221 176,61
4	497 505,92	2 221 175,67
5	497 501,96	2 221 179,69
6	497 496,51	2 221 187,72
7	497 461,95	2 221 254,94
8	497 414,05	2 221 345,26
9	497 428,98	2 221 357,04
10	497 413,01	2 221 382,69
11	497 290,99	2 221 294,37
12	497 154,00	2 221 196,66
13	497 102,67	2 221 168,49
14	497 064,08	2 221 154,56
15	496 959,82	2 221 127,44
16	496 954,52	2 221 150,11
17	496 946,96	2 221 203,56
18	496 954,09	2 221 228,04
19	496 285,07	2 221 389,35
20	496 279,27	2 221 372,21
21	496 204,56	2 221 170,26
22	496 194,52	2 221 157,08
23	496 286,50	2 221 119,92
24	496 281,08	2 221 108,58
25	496 272,47	2 221 090,57
26	496 160,06	2 221 135,65
27	496 013,57	2 221 187,05
28	496 005,38	2 221 161,41
29	496 003,79	2 221 156,39
30	495 982,00	2 221 164,20
31	495 937,55	2 221 053,78
32	495 928,78	2 221 020,29
33	495 945,31	2 220 891,36
34	495 950,16	2 220 834,64
35	495 950,16	2 220 810,11
36	495 946,86	2 220 792,17
37	495 939,59	2 220 782,31
38	495 909,17	2 220 763,60
39	495 979,30	2 220 682,50
40	496 028,07	2 220 555,77
41	496 037,17	2 220 560,23
42	496 041,22	2 220 567,21
43	496 046,28	2 220 575,18
44	496 046,37	2 220 589,17
45	496 047,95	2 220 602,15
46	496 056,51	2 220 610,10
47	496 065,03	2 220 615,04
48	496 064,15	2 220 634,05
49	496 087,26	2 220 647,88
50	496 090,35	2 220 662,89
51	496 098,46	2 220 677,82
52	496 143,48	2 220 681,53
53	496 142,84	2 220 660,53
54	496 168,25	2 220 659,76
55	496 217,83	2 220 754,34
56	496 232,54	2 220 763,41
57	496 233,75	2 220 778,12

58	496 250,41	2 220 811,04
59	496 249,40	2 220 854,60
60	496 262,82	2 220 874,40
61	496 269,30	2 220 907,10
62	496 284,80	2 220 928,50
63	496 288,60	2 220 966,20
64	496 306,20	2 220 995,00
65	496 339,25	2 221 031,95
66	496 446,23	2 220 975,86
67	496 451,77	2 220 986,08
68	496 472,58	2 220 975,59
69	496 490,28	2 220 971,64
70	496 509,91	2 220 970,44
71	496 533,02	2 220 970,87
72	496 562,16	2 220 973,49
73	496 536,30	2 220 898,61
74	496 613,68	2 220 803,13
75	496 631,38	2 220 816,94
76	496 677,94	2 220 822,85
77	496 711,18	2 220 821,37
78	496 727,44	2 220 817,68
79	496 753,30	2 220 807,34
80	496 784,34	2 220 808,81
81	496 795,47	2 220 809,59
82	496 810,34	2 220 820,37
83	496 886,18	2 220 861,26
84	496 911,03	2 220 880,95
85	496 924,10	2 220 906,96
86	496 930,20	2 220 903,24
87	496 930,73	2 220 895,92
88	496 937,98	2 220 893,86
89	496 945,03	2 220 895,41
90	496 965,14	2 220 908,77
91	496 989,83	2 220 933,68
92	496 995,26	2 220 920,17
93	496 986,29	2 220 898,78
94	496 973,72	2 220 868,29
95	496 958,07	2 220 834,05
96	496 950,90	2 220 805,05
97	496 933,02	2 220 744,34
98	496 921,85	2 220 719,12
99	496 904,24	2 220 645,38
100	496 885,69	2 220 615,95
101	496 894,30	2 220 608,84
102	496 971,94	2 220 580,22
103	497 040,42	2 220 548,97
104	497 043,13	2 220 556,76
105	497 048,61	2 220 560,02
106	497 059,33	2 220 552,33
107	497 065,16	2 220 554,19
108	497 063,06	2 220 564,91
109	497 056,76	2 220 577,50
110	497 074,01	2 220 599,87
111	497 071,68	2 220 603,60
112	497 063,99	2 220 600,10
113	497 061,89	2 220 607,79
114	497 070,51	2 220 612,69
115	497 075,41	2 220 620,61
116	497 071,22	2 220 649,28
117	497 066,79	2 220 649,98
118	497 066,55	2 220 636,93
119	497 061,19	2 220 636,69

120	497 058,39	2 220 644,39
121	497 053,03	2 220 647,42
122	497 051,63	2 220 638,09
123	497 048,06	2 220 632,20
124	497 040,68	2 220 636,00
125	497 040,91	2 220 648,81
126	497 045,34	2 220 664,66
127	497 054,90	2 220 693,09
128	497 059,09	2 220 709,41
129	497 059,80	2 220 744,60
130	497 084,74	2 220 779,80
131	497 096,39	2 220 824,77
132	497 122,11	2 220 874,83
133	497 130,99	2 220 882,30
134	497 137,90	2 220 882,97
135	497 150,28	2 220 879,50
136	497 153,20	2 220 876,05
137	497 152,21	2 220 863,72
138	497 158,15	2 220 862,74
139	497 174,00	2 220 871,86
140	497 187,51	2 220 884,21
141	497 204,06	2 220 884,44
142	497 210,35	2 220 890,97
143	497 225,04	2 220 898,66
144	497 235,93	2 220 913,98
145	497 244,15	2 220 926,98
146	497 258,60	2 220 935,60
147	497 276,78	2 220 934,20
148	497 310,11	2 220 943,06
149	497 316,64	2 220 949,59
150	497 318,27	2 220 955,41
151	497 315,01	2 220 966,13
152	497 319,67	2 220 969,16
153	497 328,52	2 220 969,86
154	497 334,35	2 220 974,99
155	497 349,76	2 220 975,24
156	497 364,32	2 220 997,33
157	497 382,67	2 221 004,85
158	497 385,36	2 221 010,78
159	497 380,51	2 221 028,59
160	497 389,26	2 221 037,58
161	497 398,85	2 221 044,74
162	497 417,20	2 221 049,55
163	497 431,54	2 221 063,55
164	497 449,02	2 221 072,69
165	497 461,97	2 221 095,86
166	497 477,68	2 221 110,40
167	497 497,73	2 221 132,65
1	497 539,09	2 221 155,50



Светлаки

- Условные обозначения
- граница населенного пункта д. Светлаки
 - характерные точки углов поворота границы
 - 43:32:340501 - номер кадастрового квартала
 - граница кадастрового квартала
 - :60 - номер земельного участка
 - граница земельного участка

Координатное описание границы населенного пункта д. Каширцы Сунского района

Кировской области

1	498 802,32	2 228 624,59
2	498 774,82	2 228 758,89
3	498 656,65	2 228 744,08
4	498 541,79	2 228 719,05
5	498 550,46	2 228 667,98
6	498 547,98	2 228 595,00
7	498 529,86	2 228 579,12
8	498 490,33	2 228 574,38
9	498 490,43	2 228 589,39
10	498 523,00	2 228 598,15
11	498 524,20	2 228 630,16
12	498 522,11	2 228 691,17
13	498 496,16	2 228 699,34
14	498 496,77	2 228 715,34
15	498 524,17	2 228 717,60
16	498 521,30	2 228 794,80
17	498 438,79	2 228 786,39
18	498 429,00	2 228 700,70
19	498 432,70	2 228 584,90
20	498 573,40	2 228 522,00
21	498 605,10	2 228 501,90
22	498 663,80	2 228 454,80
23	498 667,10	2 228 422,53
24	498 763,20	2 228 420,50
25	498 795,20	2 228 564,30
1	498 802,32	2 228 624,59

Каширцы



Условные обозначения

- - граница населенного пункта д. Каширцы
- 5 - характерные точки углов поворота границы

43:32:410201 - номер кадастрового квартала

- - граница кадастрового квартала

:80 - номер земельного участка

- - граница земельного участка

Координатное описание границы населенного пункта с. Нестино Сунского района

Кировской области

1	491 119,92	2 226 806,10
2	491 111,64	2 227 034,31
3	491 135,54	2 227 325,39
4	491 135,54	2 227 461,79
5	491 092,89	2 227 564,91
6	491 157,10	2 227 631,00
7	491 205,38	2 227 693,34
8	491 239,13	2 227 769,74
9	491 240,44	2 227 880,86
10	491 190,85	2 228 159,73
11	491 168,82	2 228 204,25
12	491 142,39	2 228 232,66
13	491 130,76	2 228 273,91
14	491 112,57	2 228 278,20
15	491 034,32	2 228 281,94
16	491 000,11	2 228 276,89
17	490 963,16	2 228 267,54
18	490 893,97	2 228 243,24
19	490 841,52	2 228 218,93
20	490 800,84	2 228 195,82
21	490 686,49	2 228 123,44
22	490 609,74	2 228 078,20
23	490 635,39	2 228 041,42
24	490 605,15	2 227 993,93
25	490 552,93	2 227 961,10
26	490 538,53	2 227 965,32
27	490 507,43	2 227 944,01
28	490 478,44	2 227 889,29
29	490 430,30	2 227 826,10
30	490 374,66	2 227 780,21
31	490 382,60	2 227 700,10
32	490 395,04	2 227 574,47
33	490 524,82	2 227 344,14
34	490 625,01	2 227 073,34
35	490 688,66	2 227 092,55
36	490 712,02	2 226 997,27
37	490 716,54	2 226 977,83
38	490 724,17	2 226 948,20
39	490 872,89	2 226 985,64
40	490 935,21	2 226 754,80
1	491 119,92	2 226 806,10

Нестино

